






Ziel- und Maßnahmenräume

-  **Typ 1** Betrachtungsebene: großräumig
Sicherungsbedarf: hoch
Bedeutung: hoch
Maßnahmenkategorie: Erhaltung
-  **Typ 2*** Betrachtungsebene: kleinräumig
Sicherungsbedarf: hoch
Bedeutung: herausragend
Maßnahmenkategorie: Erhaltung
-  **Typ 3** Betrachtungsebene: großräumig
Sicherungsbedarf: optional
Bedeutung: mittel
Maßnahmenkategorie: Verbesserung

* ! bei besonders dringlichem Handlungsbedarf




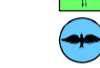

Ziel-Lebensraumtypen (FFH)

- 1340 Salzwiesen im Binnenland *
- 2310 Sandheiden auf Binnendünen
- 2330 Silbergrasrasen auf Binnendünen
- 3130 Mesotrophe Stillgewässer
- 3140 Kalkreiche oligotrophe Stillgewässer
- 40A0 Subkontinentale peripannonische Gebüsche *
- 5110 Buchsbaumgebüsche
- 5130 Wacholderheiden

Ziel-Arten (FFH)

-  Bechsteinflodermus
-  Großes Mausohr
-  Bachneunauge
-  Groppe
-  Blauschillernder Feuerfalter
-  Quendel-Ameisenbläuling
-  Prächtiger Dünnfarn
-  Sand-Silberschärpe *

Ziel-Arten (Vögel)

-  Eisvogel
-  Rotmilan
-  Wendehals
-  Wiesenpieper
-  Flussregenpfeifer

* prioritäre Lebensraumtypen bzw. Arten



Zielrichtung der Maßnahmen

E = Erlebnisangebote F = Wald (Forst) M = Militärfelder O = landwirtschaftlich genutztes Offenland
R = Rohstoffabbau V = Verkehrsflächen W = Gewässer

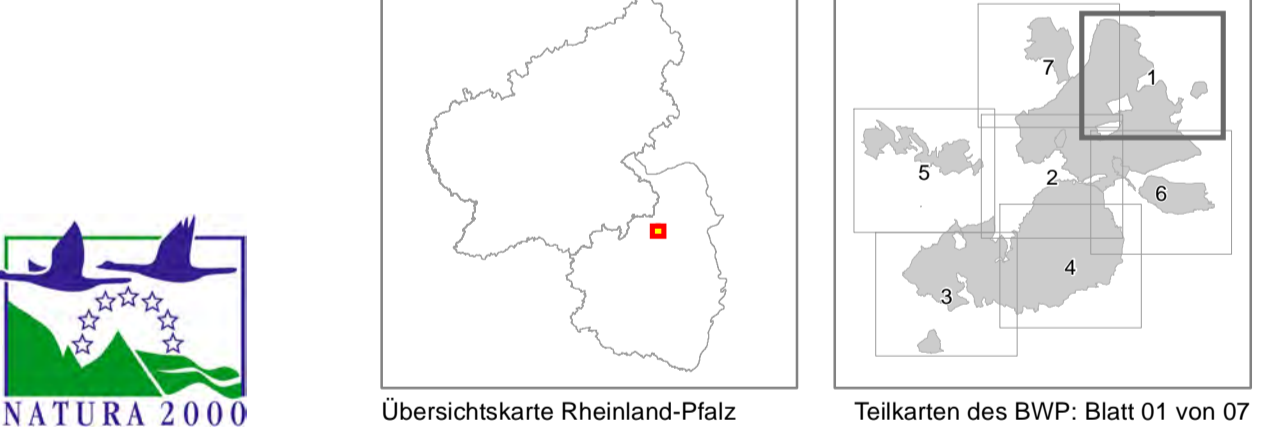
Maßnahmen

- Grundlegende Nutzungsänderung
 - 2.1 Neuentwicklung / Neuanlage bestimmter Lebensraumtypen nach grundlegender Flächenänderung
 - 2.3 Acker in Grünland
- Im Grünland
 - 3.2 Gestaltung Mahdregime
- Gewässerrenaturierung in Abstimmung mit der Wasserwirtschaft
 - 9.1 Wasserqualität
 - 9.4 Ufergestaltung
 - 9.8 Anlage von Gewässern
- Wasserhaushalt (über Einzelgewässer hinaus)
 - 10.1 Aufstauen/Vernässen
 - 10.6 Druckwasserbereiche belassen und fördern
- Fischerei
 - 11.0 Individuelles - Besonderheiten - Sonstiges
- Spezieller Artenschutz
 - 17.2 Vögel

Natura 2000-Gebiete

-  Vogelschutzgebiete (VSG)
-  Fauna-Flora-Habitat-Gebiete (FFH)

Naturraum: Westpfalz



Maßnahmenkarte zum Bewirtschaftungsplan

FFH 6313-301 - Donnersberg
VSG 6313-401 - Wälder westlich Kirchheimbolanden



Struktur- und Genehmigungsdirektion (SGD) Süd
Auftraggeber:

Projektbüro:
Büro Mustermann GmbH & Co. KG
Anschritt Zeile 1
Anschritt Zeile 2

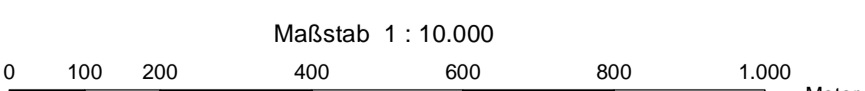


Hinweise zur Planerstellung: Bearbeiter, Datum etc. - Zeile 1
Hinweise zur Planerstellung: Bearbeiter, Datum etc. - Zeile 2
Datum der letzten Bearbeitung: 11.06.2012



Dieser Bewirtschaftungsplan wird im Rahmen des Entwicklungsprogramms PAUL unter Beteiligung der Europäischen Union und des Landes Rheinland-Pfalz, vertreten durch das Ministerium für Umwelt, Landwirtschaft, Ernährung, Weinbau und Forsten, durchgeführt.

EUROPÄISCHE UNION
Europäischer Landwirtschaftsfond für die Entwicklung des ländlichen Raums: Hier investiert Europa in die ländlichen Gebiete.



Quelle der Geobasisdaten:
Vermessungs- und Katasterverwaltung Rheinland-Pfalz (c) - 01/2009

Koordinatensystem: ETRS 1989 UTM, Zone 32N
Datum: ETRS 1989